


Legenda:

- **STL** Plyn STL Teplárna – přeložka
- **PARA** Parovod
- **HV** Horkovod
- **STL** Plyn STL (Teplárna) – stávající
- Ochranné pásmo – stávající
- Ochranné pásmo – nové
- Výkop
- xx/yy Pozemky dotčené stavbou

Katastrální území: Horní Růžodol [682250]

3	–	–	–
2	–	–	–
1	–	–	–
Číslo revize	Datum	Popis změny	Vypracoval



Zhotovitel:

**SITEZ** s.r.o.

Novoveská 3370
415 01 Teplice
www.sitez.cz

Investor:

Teplárna Liberec, a.s.
Tř. Dr. Milady Horákové 641/34a
460 01 Liberec

Vypracoval	Ing. Mrázek J.		Zakázkové číslo	22 – 067
			Datum	10.06.2024
Kontroloval	Ing. Běhounek J.		Stupeň	DPS
			Měřítko	1 : 250

Akce :

Revitalizace CZT Liberec – GreenNet III
D11 – InO 301.5 – Plynovod

Obsah :	Poř. číslo :	Paré :
Katastrální situační výkres	2	1